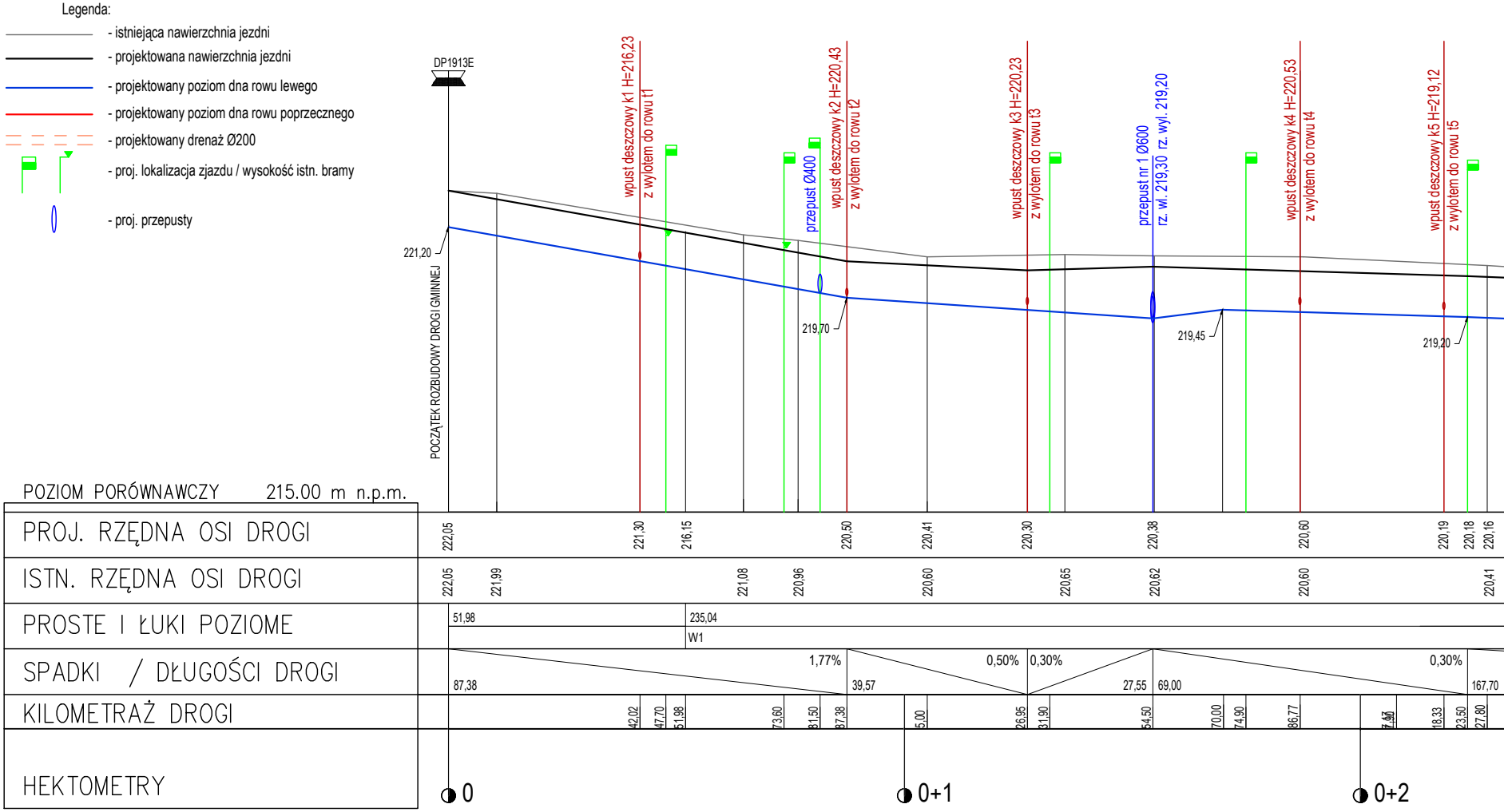
Legenda:
- istniejąca nawierzchnia jezdni
- projektowana nawierzchnia jezdni
- projektowany poziom dna rowu lewego
- projektowany poziom dna rowu poprzecznego
- projektowany drenaż Ø200
- proj. lokalizacja zjazdu / wysokość istn. bramy
- proj. przepusty
DP1913E
POCZĄTEK ROZBUDOWY DROGI GMINNEJ
221,20
wpust deszczowy k1 H=216,23
z wylotem do rowu t1
przepust Ø400
wpust deszczowy k2 H=220,43
z wylotem do rowu t2
219,70
wpust deszczowy k3 H=220,23
z wylotem do rowu t3
przepust nr 1 Ø600
rz. wl. 219,30 rz. wyl. 219,20
219,45
wpust deszczowy k4 H=220,53
z wylotem do rowu t4
wpust deszczowy k5 H=219,12
z wylotem do rowu t5
219,20
POZIOM PORÓWNAWCZY 215.00 m n.p.m.
PROJ. RZĘDNA OSI DROGI
222,05
221,30
216,15
220,50
220,41
220,30
220,38
220,60
220,19
220,18
220,16
ISTN. RZĘDNA OSI DROGI
222,05
221,99
221,08
220,96
220,60
220,65
220,62
220,60
220,41
PROSTE I ŁUKI POZIOME
51,98
235,04
W1
SPADKI / DŁUGOŚCI DROGI
87,38
1,77%
39,57
0,50%
0,30%
27,55
69,00
0,30%
167,70
KILOMETRAŻ DROGI
42,02
47,70
51,98
73,60
81,50
87,38
5,00
26,95
31,90
54,50
70,00
74,90
86,77
7,47
7,90
18,33
23,50
27,80
HEKTOMETRY
0
0+1
0+2

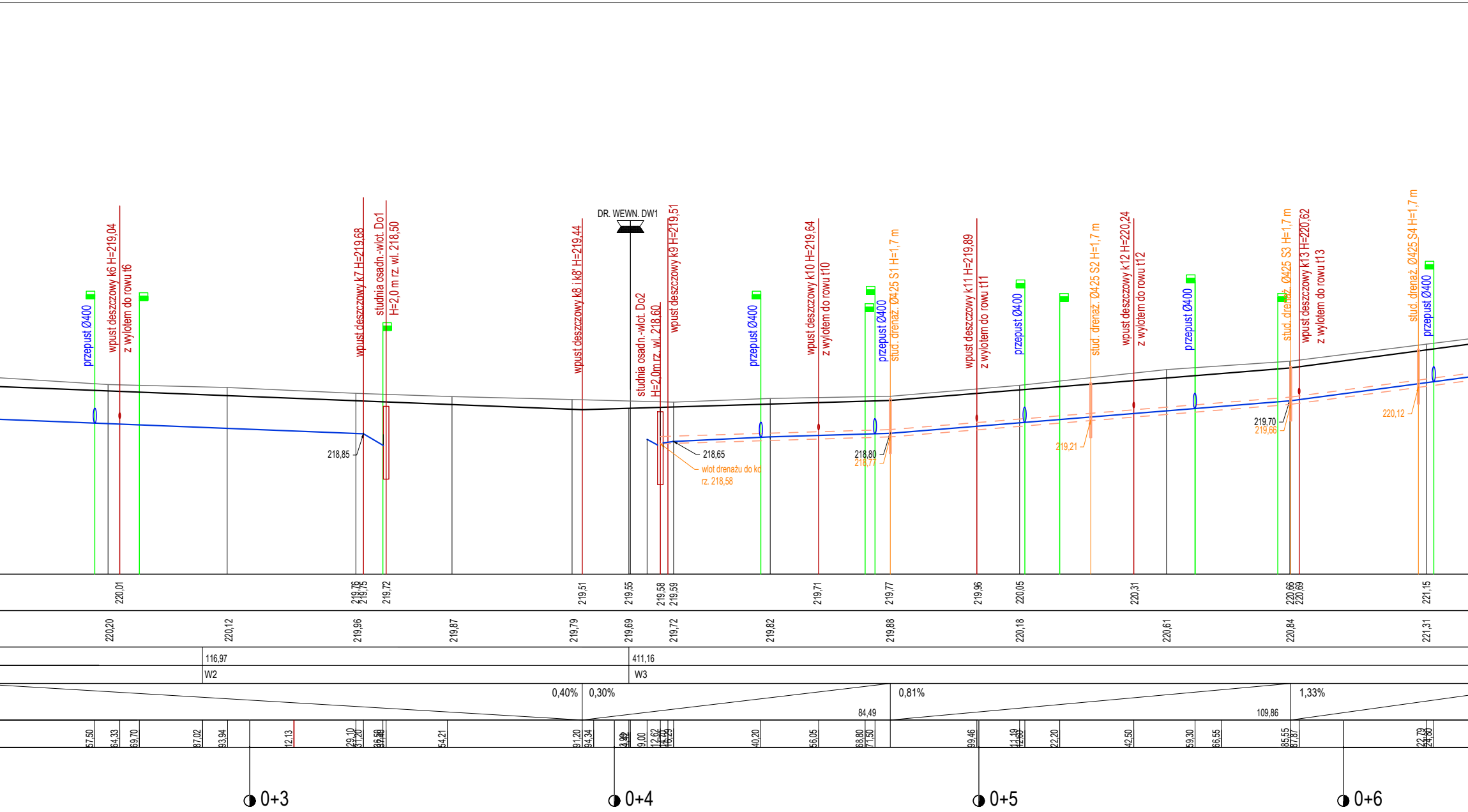
przepust Ø400
wpust deszczowy k6 H=219,04
z wylotem do rowu t6
wpust deszczowy k7 H=219,68
studnia osadn.-wlot. Do1
H=2,0 m rz. wl. 218,50
wpust deszczowy k8 i k8' H=219,44
DR. WEWN. DW1
studnia osadn.-wlot. Do2
H=2,0m rz. wl. 218,60
wpust deszczowy k9 H=219,51
przepust Ø400
wpust deszczowy k10 H=219,64
z wylotem do rowu t10
przepust Ø400
stud. drenaż. Ø425 S1 H=1,7 m
wpust deszczowy k11 H=219,89
z wylotem do rowu t11
przepust Ø400
stud. drenaż. Ø425 S2 H=1,7 m
wpust deszczowy k12 H=220,24
z wylotem do rowu t12
przepust Ø400
stud. drenaż. Ø425 S3 H=1,7 m
wpust deszczowy k13 H=220,62
z wylotem do rowu t13
stud. drenaż. Ø425 S4 H=1,7 m
przepust Ø400
218,85
218,65
wlot drenażu do kd
rz. 218,58
218,80
218,77
219,21
219,70
219,66
220,12
220,01
219,76
219,75
219,72
219,51
219,55
219,58
219,59
219,71
219,77
219,96
220,05
220,31
220,66
220,69
221,15
220,20
220,12
219,96
219,87
219,79
219,69
219,72
219,82
219,88
220,18
220,61
220,84
221,31
116,97
W2
411,16
W3
0,40%
0,30%
84,49
0,81%
109,86
1,33%
57,50
64,33
69,70
87,02
93,94
12,13
29,10
31,20
36,50
37,40
54,21
91,20
94,34
9,00
12,62
14,70
16,29
40,20
56,05
68,80
71,50
99,46
11,19
12,60
22,20
42,50
59,30
66,55
85,55
87,87
22,79
24,80
0+3
0+4
0+5
0+6

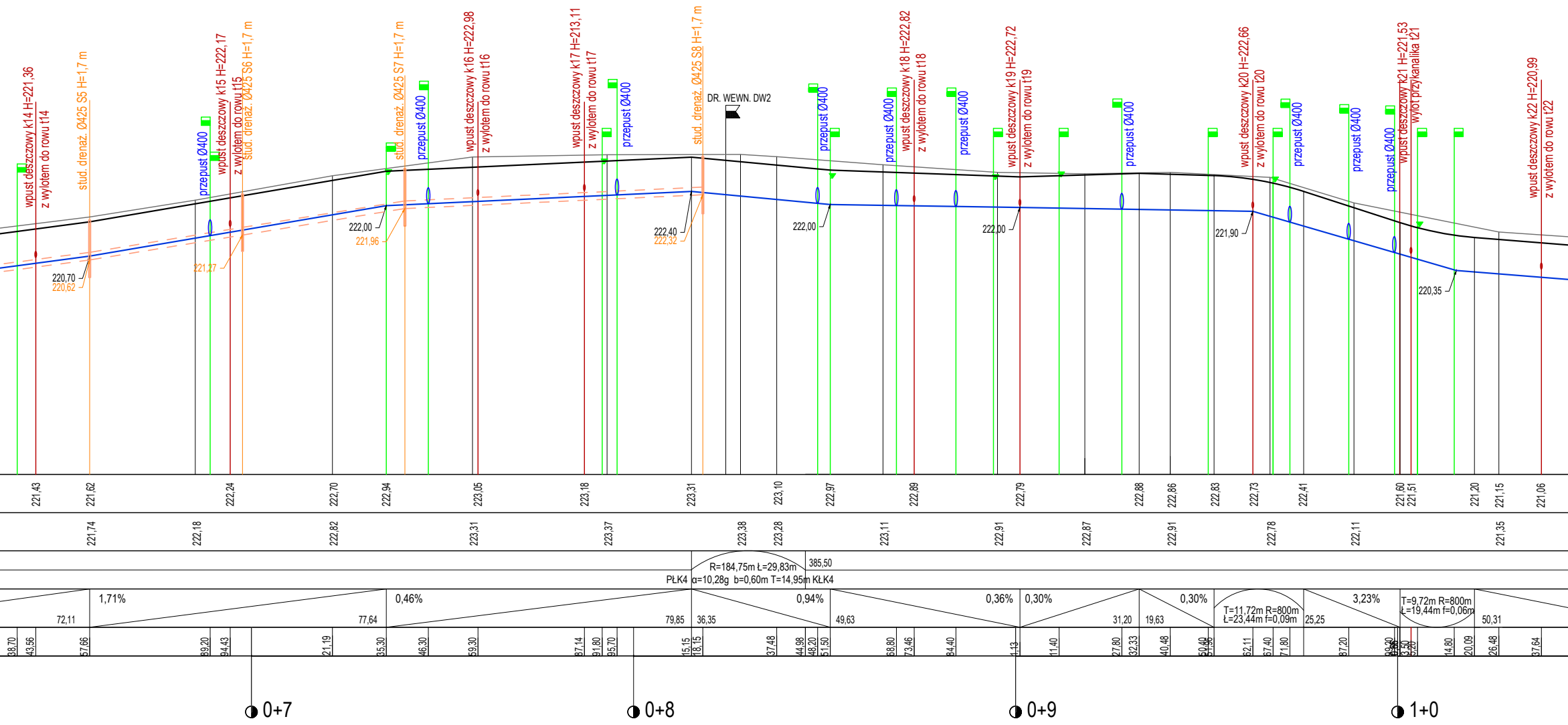
wpust deszczowy k14 H=221,36
z wylotem do rowu t14
stud. drenaż. Ø425 S5 H=1,7 m
przepust Ø400
wpust deszczowy k15 H=222,17
z wylotem do rowu t15
stud. drenaż. Ø425 S6 H=1,7 m
stud. drenaż. Ø425 S7 H=1,7 m
przepust Ø400
wpust deszczowy k16 H=222,98
z wylotem do rowu t16
wpust deszczowy k17 H=213,11
z wylotem do rowu t17
przepust Ø400
stud. drenaż. Ø425 S8 H=1,7 m
DR. WEWN. DW2
przepust Ø400
przepust Ø400
wpust deszczowy k18 H=222,82
z wylotem do rowu t18
przepust Ø400
wpust deszczowy k19 H=222,72
z wylotem do rowu t19
przepust Ø400
wpust deszczowy k20 H=222,66
z wylotem do rowu t20
przepust Ø400
przepust Ø400
przepust Ø400
wpust deszczowy k21 H=221,53
wylot przykanalika t21
wpust deszczowy k22 H=220,99
z wylotem do rowu t22
220,70
220,62
221,27
222,00
221,96
222,40
222,32
222,00
222,00
221,90
220,35
221,43
221,62
222,24
222,70
222,94
223,05
223,18
223,31
223,10
222,97
222,89
222,79
222,88
222,86
222,83
222,73
222,41
221,60
221,51
221,20
221,15
221,06
221,74
222,18
222,82
223,31
223,37
223,38
223,28
223,11
222,91
222,87
222,91
222,78
222,11
221,35
R=184,75m Ł=29,83m
385,50
PŁK4
α=10,28g b=0,60m T=14,95m
KŁK4
1,71%
72,11
0,46%
77,64
79,85
36,35
0,94%
49,63
0,36%
0,30%
31,20
19,63
0,30%
T=11,72m R=800m
Ł=23,44m f=0,09m
25,25
3,23%
T=9,72m R=800m
Ł=19,44m f=0,06m
50,31
38,70
43,56
57,66
89,20
94,43
21,19
35,30
46,30
59,30
87,14
91,80
95,70
15,15
18,15
37,48
44,98
48,20
51,50
68,80
73,46
84,40
1,13
11,40
27,80
32,33
40,48
50,40
51,56
62,11
67,40
71,80
87,20
99,20
3,50
5,20
14,80
20,09
26,48
37,64
0+7
0+8
0+9
1+0

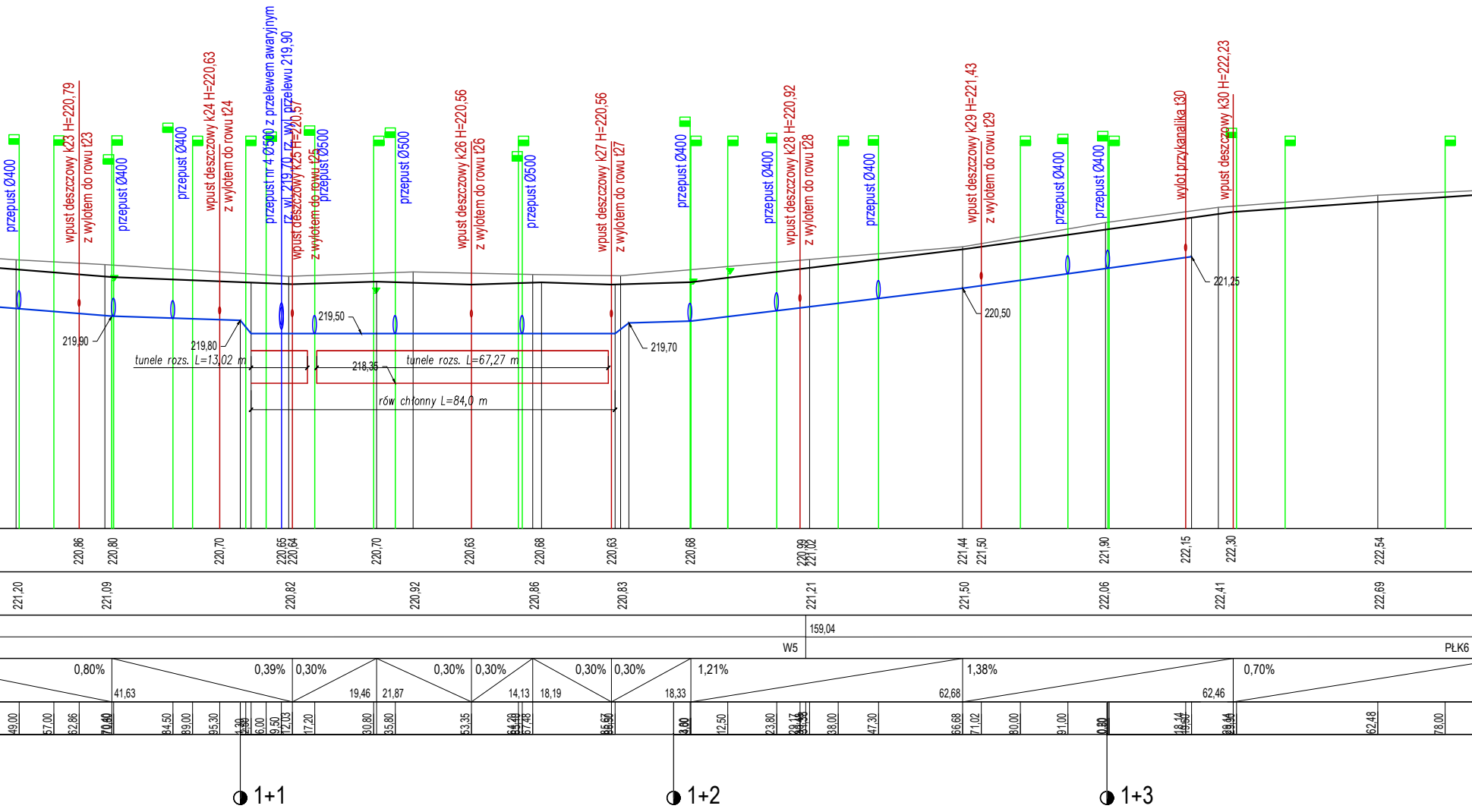
przepust Ø400
wpust deszczowy k23 H=220,79
z wylotem do rowu t23
przepust Ø400
przepust Ø400
wpust deszczowy k24 H=220,63
z wylotem do rowu t24
przepust nr 4 Ø500 z przelewem awaryjnym
rz. wl. 219,70, rz. wyl. przelewu 219,90
wpust deszczowy k25 H=220,57
z wylotem do rowu t25
przepust Ø500
przepust Ø500
wpust deszczowy k26 H=220,56
z wylotem do rowu t26
przepust Ø500
wpust deszczowy k27 H=220,56
z wylotem do rowu t27
przepust Ø400
przepust Ø400
wpust deszczowy k28 H=220,92
z wylotem do rowu t28
przepust Ø400
wpust deszczowy k29 H=221,43
z wylotem do rowu t29
przepust Ø400
przepust Ø400
wylot przykanalika t30
wpust deszczowy k30 H=222,23
219,90
219,80
219,50
218,35
219,70
220,50
221,25
tunele rozs. L=13,02 m
tunele rozs. L=67,27 m
rów chłonny L=84,0 m
220,86
220,80
220,70
220,65
220,64
220,70
220,63
220,68
220,63
220,68
220,99
221,02
221,44
221,50
221,90
222,15
222,30
222,54
221,20
221,09
220,82
220,92
220,86
220,83
221,21
221,50
222,06
222,41
222,69
159,04
W5
PŁK6
0,80%
41,63
0,39%
0,30%
19,46
21,87
0,30%
0,30%
14,13
18,19
0,30%
0,30%
18,33
1,21%
62,68
1,38%
62,46
0,70%
49,00
57,00
62,86
70,40
84,50
89,00
95,30
1,30
6,00
9,50
12,03
17,20
30,80
35,80
53,35
67,48
12,50
23,80
29,17
38,00
47,30
66,68
71,02
80,00
91,00
62,48
78,00
1+1
1+2
1+3

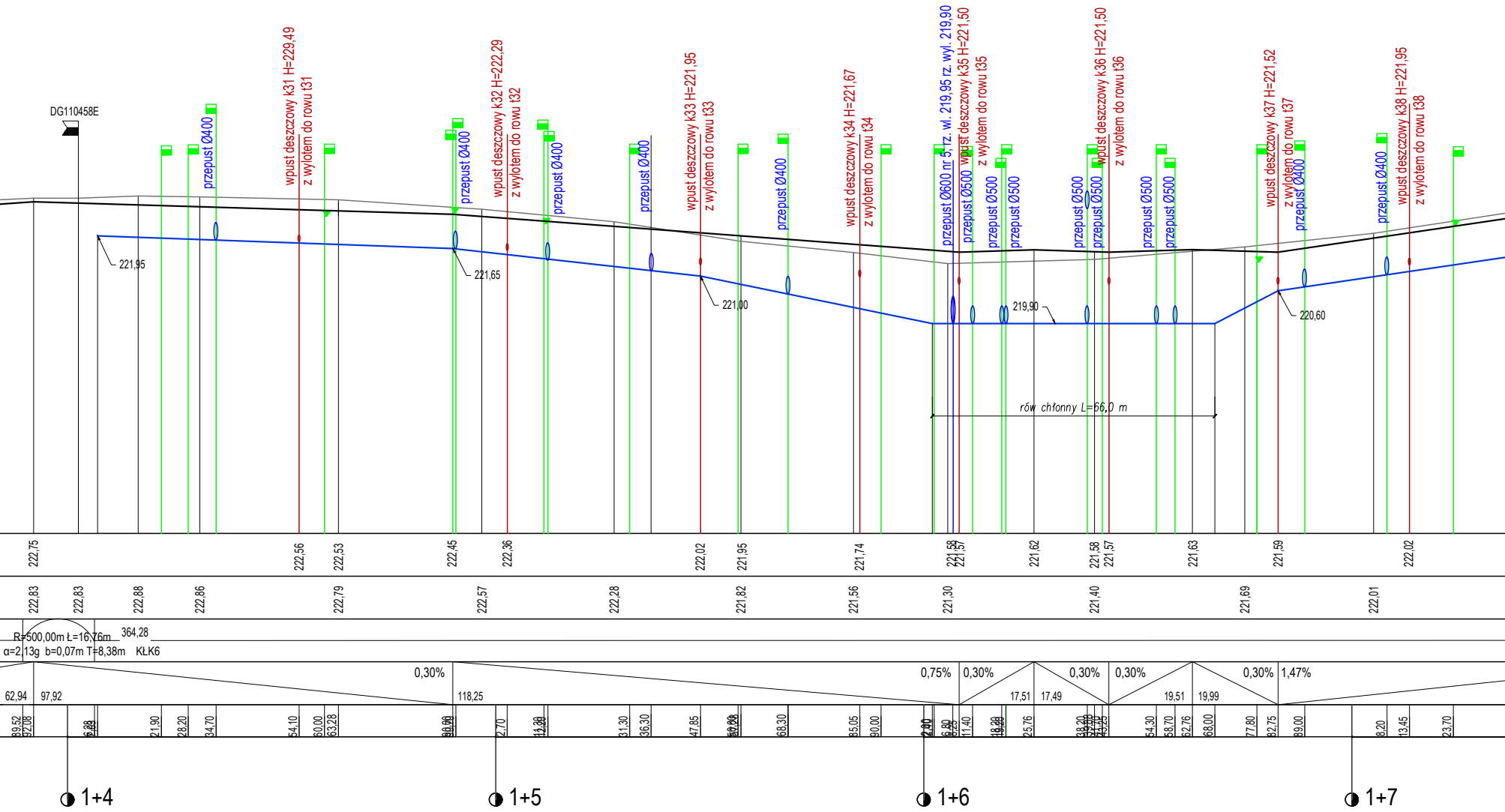
DG110458E
przepust Ø400
wpust deszczowy k31 H=229,49
z wylotem do rowu t31
przepust Ø400
wpust deszczowy k32 H=222,29
z wylotem do rowu t32
przepust Ø400
przepust Ø400
wpust deszczowy k33 H=221,95
z wylotem do rowu t33
przepust Ø400
wpust deszczowy k34 H=221,67
z wylotem do rowu t34
przepust Ø600 nr 5, rz. wyl. 219,95 rz. wyl. 219,90
przepust Ø500
wpust deszczowy k35 H=221,50
z wylotem do rowu t35
przepust Ø500
przepust Ø500
przepust Ø500
przepust Ø500
wpust deszczowy k36 H=221,50
z wylotem do rowu t36
przepust Ø500
przepust Ø500
wpust deszczowy k37 H=221,52
z wylotem do rowu t37
przepust Ø400
przepust Ø400
wpust deszczowy k38 H=221,95
z wylotem do rowu t38
221,95
221,65
221,00
219,90
220,60
rów chłonny L=66,0 m
222,75
222,56
222,53
222,45
222,36
222,02
221,95
221,74
221,58
221,57
221,62
221,58
221,57
221,63
221,59
222,02
222,83
222,83
222,88
222,86
222,79
222,57
222,28
221,82
221,56
221,30
221,40
221,69
222,01
R=500,00m Ł=16,76m
α=2,13g b=0,07m T=8,38m
364,28
KŁK6
0,30%
62,94
97,92
118,25
0,75%
0,30%
17,51
17,49
0,30%
0,30%
19,51
19,99
0,30%
1,47%
89,52
92,08
21,90
28,20
34,70
54,10
60,00
63,28
2,70
31,30
36,30
47,85
68,30
85,05
90,00
6,80
11,40
25,76
38,20
43,25
54,30
58,70
62,76
68,00
77,80
82,75
89,00
8,20
13,45
23,70
1+4
1+5
1+6
1+7

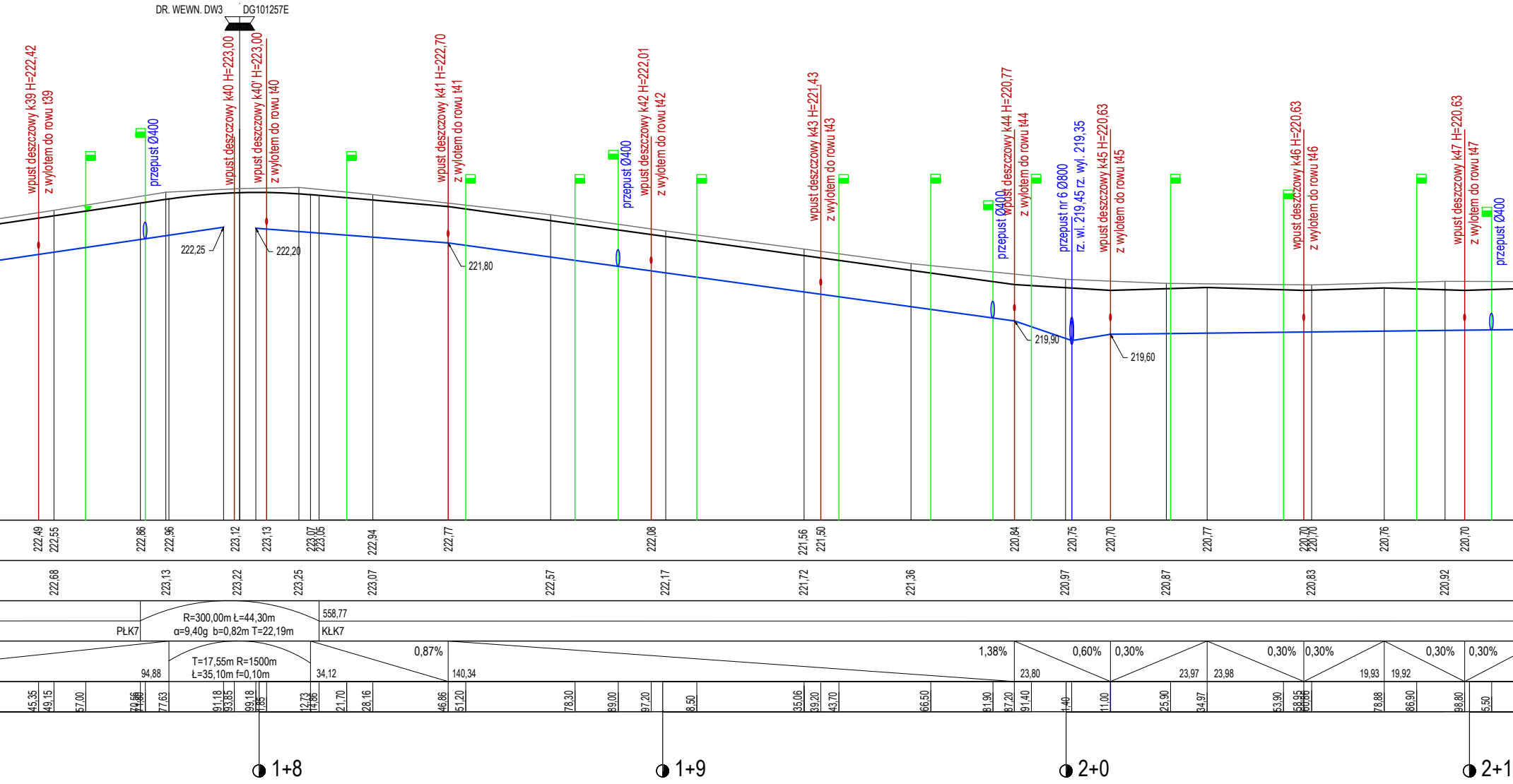
DR. WEWN. DW3
DG101257E
wpust deszczowy k39 H=222,42 z wylotem do rowu t39
przepust Ø400
wpust deszczowy k40 H=223,00
wpust deszczowy k40' H=223,00 z wylotem do rowu t40
wpust deszczowy k41 H=222,70 z wylotem do rowu t41
przepust Ø400
wpust deszczowy k42 H=222,01 z wylotem do rowu t42
wpust deszczowy k43 H=221,43 z wylotem do rowu t43
przepust Ø400
wpust deszczowy k44 H=220,77 z wylotem do rowu t44
przepust nr 6 Ø800 rz. wl. 219,45 rz. wyl. 219,35
wpust deszczowy k45 H=220,63 z wylotem do rowu t45
wpust deszczowy k46 H=220,63 z wylotem do rowu t46
wpust deszczowy k47 H=220,63 z wylotem do rowu t47
przepust Ø400
222,25
222,20
221,80
219,90
219,60
222,49
222,55
222,86
222,96
223,12
223,13
223,07
223,05
222,94
222,77
222,08
221,56
221,50
220,84
220,75
220,70
220,77
220,70
220,70
220,76
220,70
222,68
223,13
223,22
223,25
223,07
222,57
222,17
221,72
221,36
220,97
220,87
220,83
220,92
R=300,00m Ł=44,30m
α=9,40g b=0,82m T=22,19m
PŁK7
558,77
KŁK7
94,88
T=17,55m R=1500m
Ł=35,10m f=0,10m
34,12
0,87%
140,34
1,38%
23,80
0,60%
0,30%
23,97
23,98
0,30%
0,30%
19,93
19,92
0,30%
0,30%
45,35
49,15
57,00
70,66
71,60
77,63
91,18
93,85
99,18
1,85
12,73
14,86
21,70
28,16
46,86
51,20
78,30
89,00
97,20
8,50
35,06
39,20
43,70
66,50
81,90
87,20
91,40
1,40
11,00
25,90
34,97
53,90
58,95
60,00
78,88
86,90
98,80
5,50
1+8
1+9
2+0
2+1

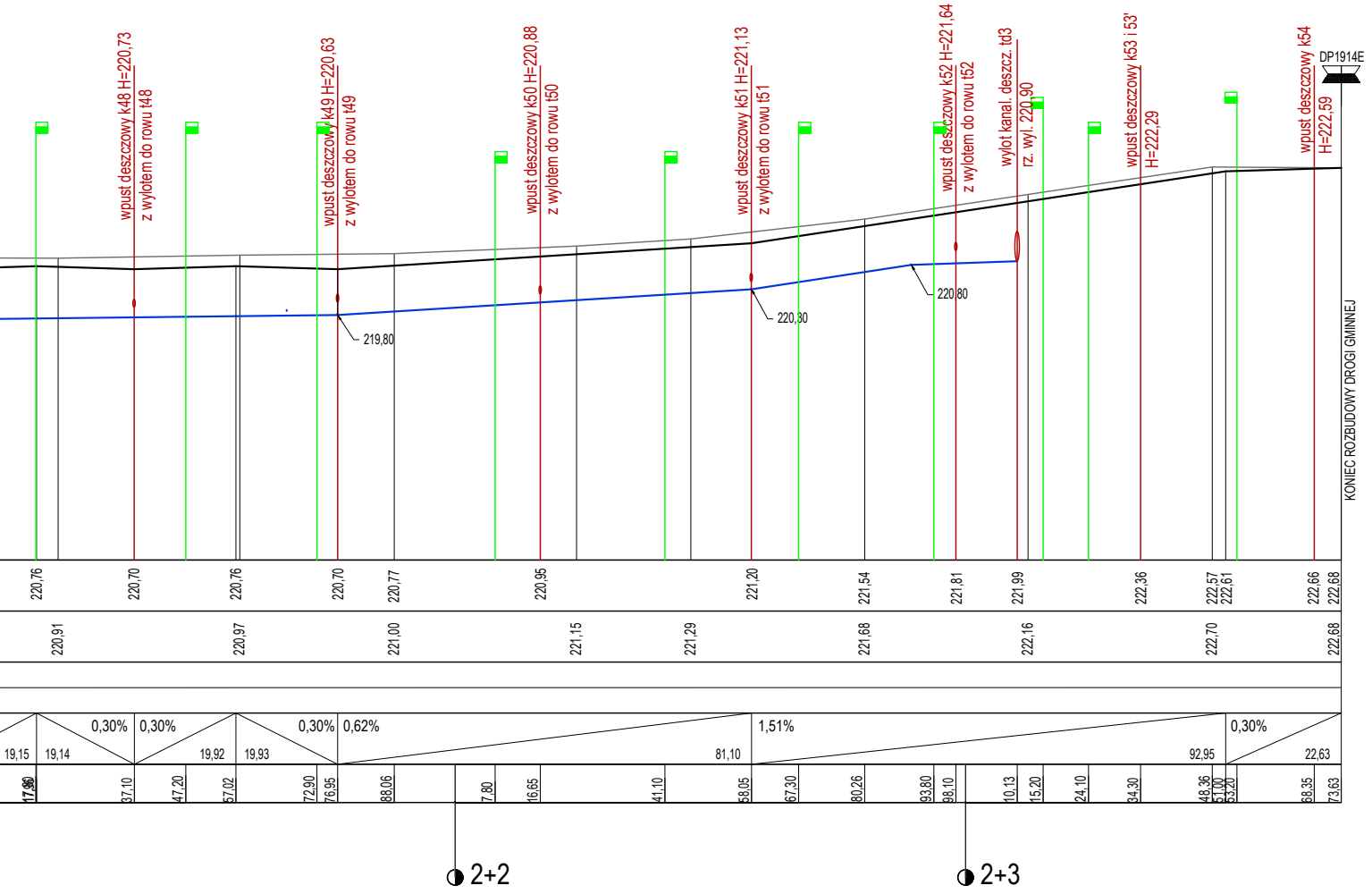
wpust deszczowy k48 H=220,73
z wylotem do rowu t48
wpust deszczowy k49 H=220,63
z wylotem do rowu t49
wpust deszczowy k50 H=220,88
z wylotem do rowu t50
wpust deszczowy k51 H=221,13
z wylotem do rowu t51
wpust deszczowy k52 H=221,64
z wylotem do rowu t52
wylot kanal. deszcz. td3
rz. wyl. 220,90
wpust deszczowy k53 i 53'
H=222,29
wpust deszczowy k54
H=222,59
DP1914E
KONIEC ROZBUDOWY DROGI GMINNEJ
219,80
220,30
220,80
220,76
220,70
220,76
220,70
220,77
220,95
221,20
221,54
221,81
221,99
222,36
222,57
222,61
222,66
222,68
220,91
220,97
221,00
221,15
221,29
221,68
222,16
222,70
222,68
0,30%
0,30%
0,30%
0,62%
1,51%
0,30%
19,15
19,14
19,92
19,93
81,10
92,95
22,63
17,90
37,10
47,20
57,02
72,90
76,95
88,06
7,80
16,65
41,10
58,05
67,30
80,26
93,80
98,10
10,13
15,20
24,10
34,30
48,36
51,00
53,20
68,35
73,63
2+2
2+3

Nazwa obiektu budowlanego:
Rozbudowa drogi gminnej nr 101261E (Kielchinów - Augustynów)

Rys. nr 3.1

PROFIL PODŁUŻNY

Skala 1:100/1000

Specjalność:	Funkcja:	Imię i nazwisko:	Nr uprawnień:	Podpis:
Inżynieryjna - Drogowa	Projektant	mgr inż. Kazimierz Mamos	GP.IV.7342/40/94	

Data opracowania: 04.2023r.